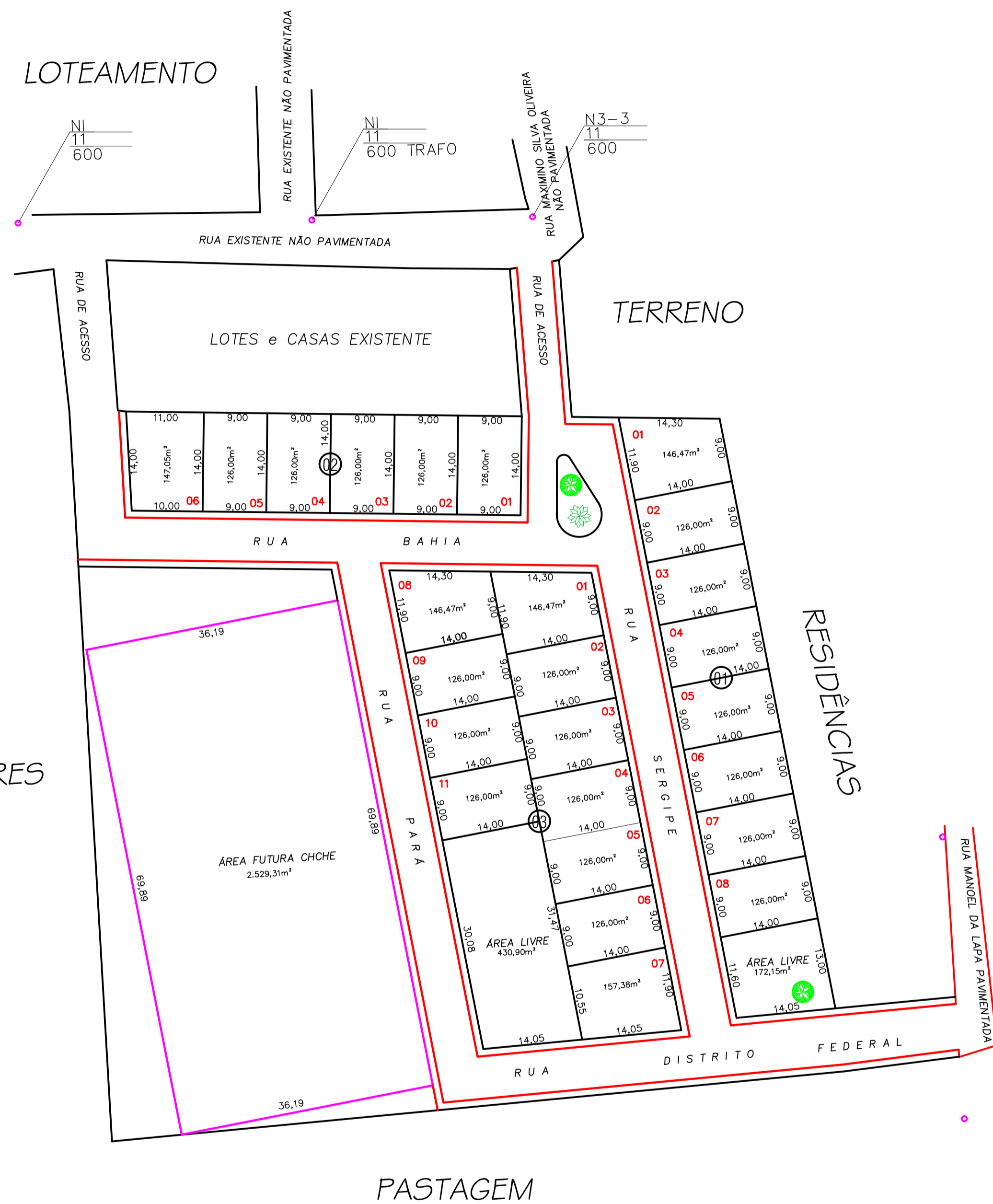
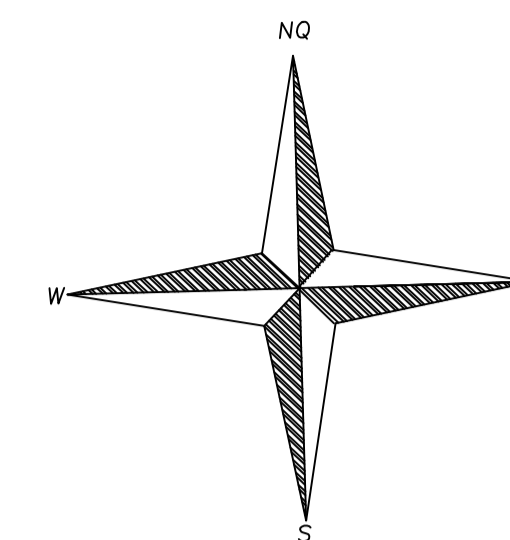


# BAIRRO ANANIAS GOMES MACIEL

PROPRIETÁRIO- PREFEITURA MUNICIPAL BARRA DO ROCHA



## BAIRRO ANTONIO FIRMO LEAL QUADRO DE QUADRAS

USO	M2	Nº DE LOTES
QUADRA 01	1.028,47 m <sup>2</sup>	08
QUADRA 02	777,07 m <sup>2</sup>	06
QUADRA 03	1.458,34 m <sup>2</sup>	11
TOTAL	3.263,88 m	25 Lotes.

## QUADRO DE DESCRIÇÃO

DENOMINAÇÃO	ÁREA	PORCENTAGEM
ÁREA PÚBLICA(RUA)	2.881,46 m <sup>2</sup>	29,30%
ÁREA PÚBLICA(PASSEIO)	856,88 m <sup>2</sup>	08,72%
ÁREA LOTES	3.263,88 m <sup>2</sup>	33,20%
ÁREA INSTITUCIONAL/VERDE	2.829,23 m <sup>2</sup>	28,78%
ÁREA TOTAL LOTEADA	9.831,45m <sup>2</sup>	100,00%

### NOTAS GERAIS:

- 01- MEDIDAS EM METRO.
- 02- TODAS AS MEDIDAS E QUANTIDADES DEVERÃO SER CONFERIDAS NA OBRA ANTES DE QUALQUER PROCEDIMENTO DE EXECUÇÃO.
- 03- QUALQUER DIVERGÊNCIA ENTRE PROJETO E OBRA, COMUNICAR IMEDIATAMENTE À FISCALIZAÇÃO DA PREFEITURA E AO RESPONSÁVEL TÉCNICO.

Prefeito: JOSÉ LUÍZ FRANCO RAMOS COSTA

Resp. Técnico :

PREFEITURA MUNICIPAL DE BARRA DO ROCHA  
CUIDANDO DA NOSSA GENTE

Prefeito: JOSÉ LUÍZ FRANCO RAMOS COSTA

SECRETARIA: INFRA-ESTRUTURA

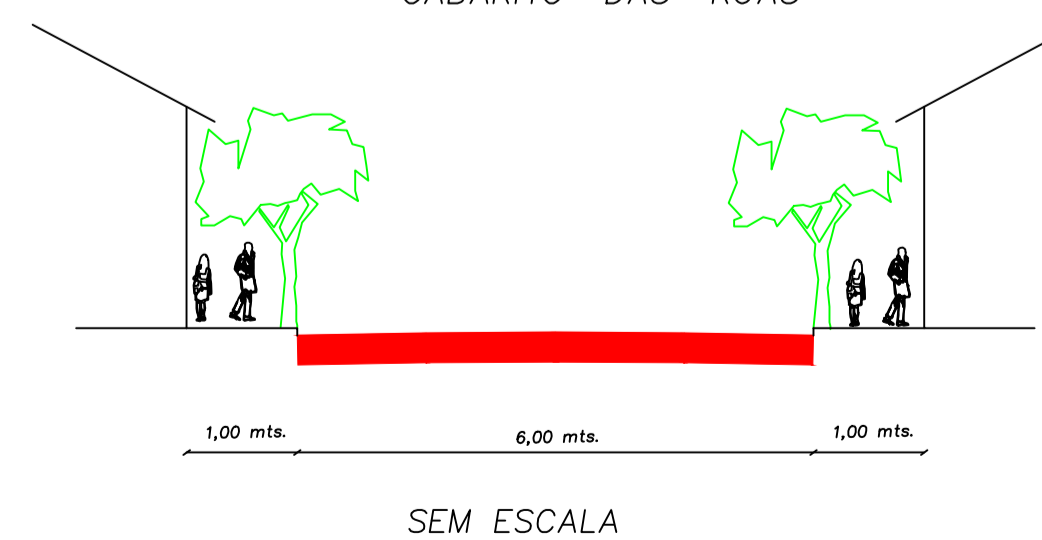
Empreendimento:

IMPLANTAÇÃO LOTES POPULARES

PROJETO GEOMETRICO - PLANTA PLANIMETRICA CADASTRAL

LOCAL: <b>BAIRRO ANANIAS G. MACIEL</b>	BAIRRO: <b>BAIRRO ANANIAS G. MACIEL</b>	MUNICÍPIO: <b>BARRA DO ROCHA-Ba</b>
ASSUNTO: <b>DIVISÃO DE LOTES</b>	DATA: <b>JANEIRO/2022</b>	ESCALA: <b>1 / 500</b>
ÁREA TOTAL : <b>9.876,11 M<sup>2</sup></b>	EXTENSÃO TOTAL : <b>INDICADA</b>	PRANCHA: <b>01-01</b>
PROJETO:	CADISTA: Reginaldo S. Gonçalves Crea-Ba 24.069 TD Fone 73 99974 3009	

### GABARITO DAS RUAS



### CONVENÇÕES

- ÁRVORE
- BARRIO
- CURVA DE RAIO (R=100)
- CARRO RUA
- POSTE
- ESTRADA DE CASA
- ALUSARIA
- MURO CONTORNO
- TERRENO
- CERCA
- ÁREA A SER PAVIMENTADA